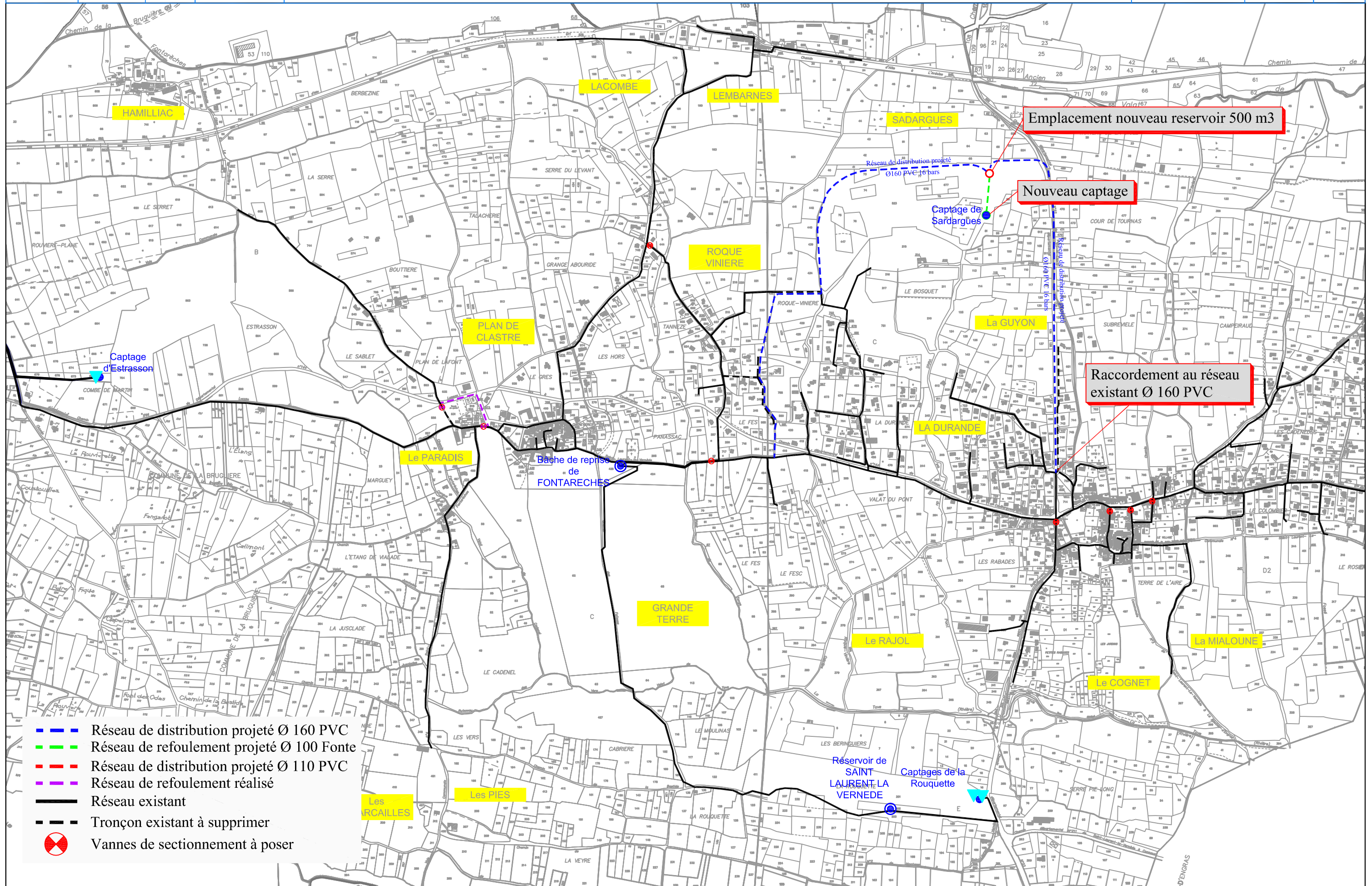
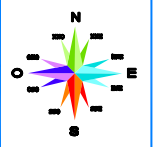
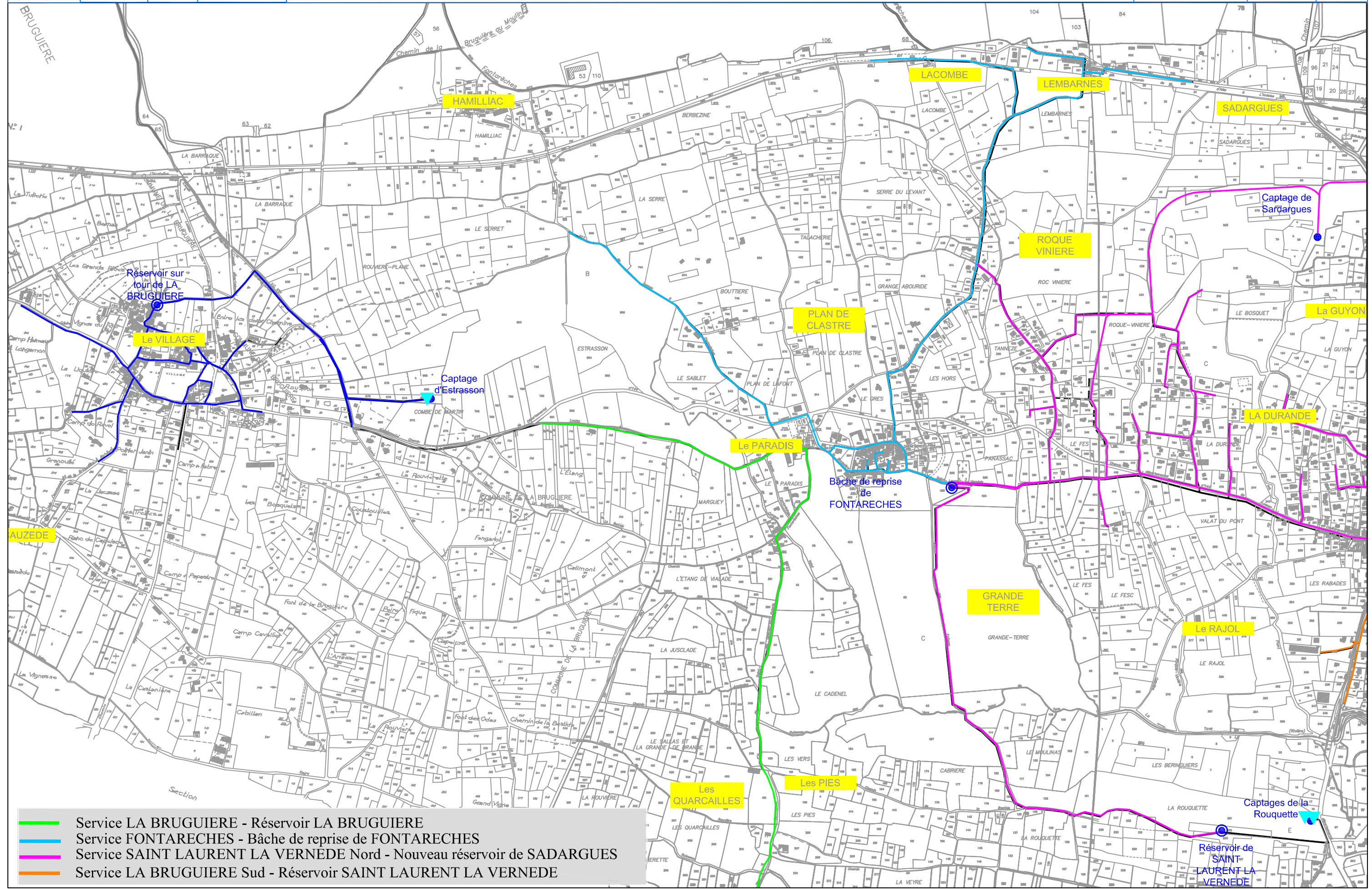


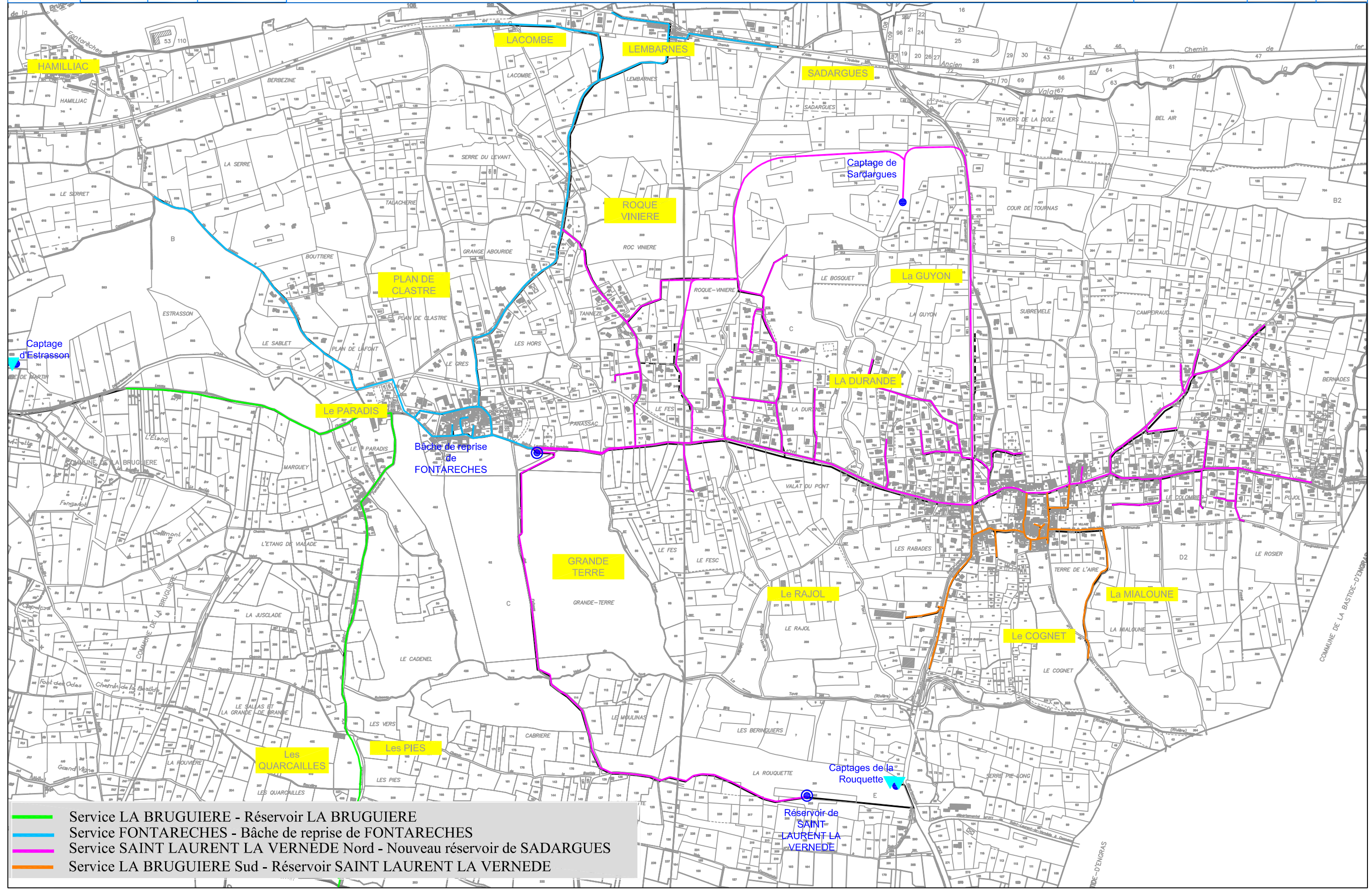
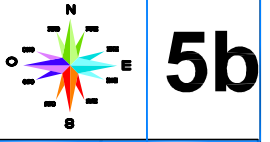
Travaux projetés sur le réseau d'alimentation en eau destinée à la consommation humaine





- Service LA BRUGUIERE - Réservoir LA BRUGUIERE
- Service FONTARECHES - Bâche de reprise de FONTARECHES
- Service SAINT LAURENT LA VERNEDE Nord - Nouveau réservoir de SADARGUES
- Service LA BRUGUIERE Sud - Réservoir SAINT LAURENT LA VERNEDE

Réseau futur d'alimentation en eau destinée à la consommation humaine Secteur Est



- Service LA BRUGUIERE - Réservoir LA BRUGUIERE
- Service FONTARECHES - Bâche de reprise de FONTARECHES
- Service SAINT LAURENT LA VERNEDE Nord - Nouveau réservoir de SADARGUES
- Service LA BRUGUIERE Sud - Réservoir SAINT LAURENT LA VERNEDE



SIAEPA de SAINT LAURENT LA VERNEDE

Captage d'Estrasson
 Synthèse hydrogéologique, vulnérabilité

FL34 B 0060

01/2016

DUP

Planche photographique Captage d'Estrasson vue extérieure



SIAEPA de SAINT LAURENT LA VERNEDE

Captage d'Estrasson
Synthèse hydrogéologique, vulnérabilité

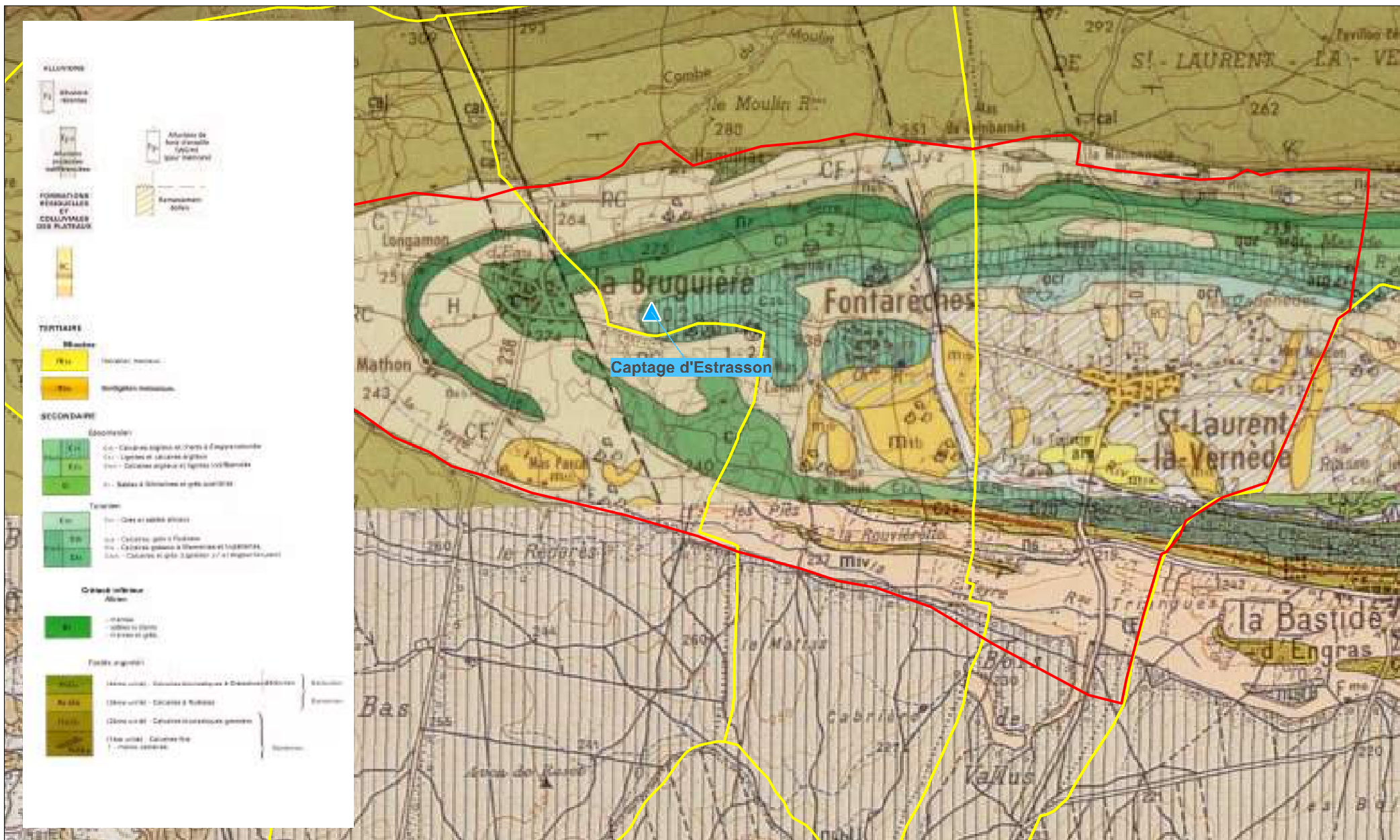
FL34 B 0060

01/2016

DUP

Planche photographique
Captage d'Estrasson F2

7



SIAEPA de SAINT LAURENT LA VERNEDE

Captage d'Estrasson et de la Rouquette
Synthèse hydrogéologique, vulnérabilité

FL34 B 0060

01/2016

DUP

Contexte géologique

Source :
fond de carte géologique, BRGM

Echelle : 1 / 30 000






0 300 600 m

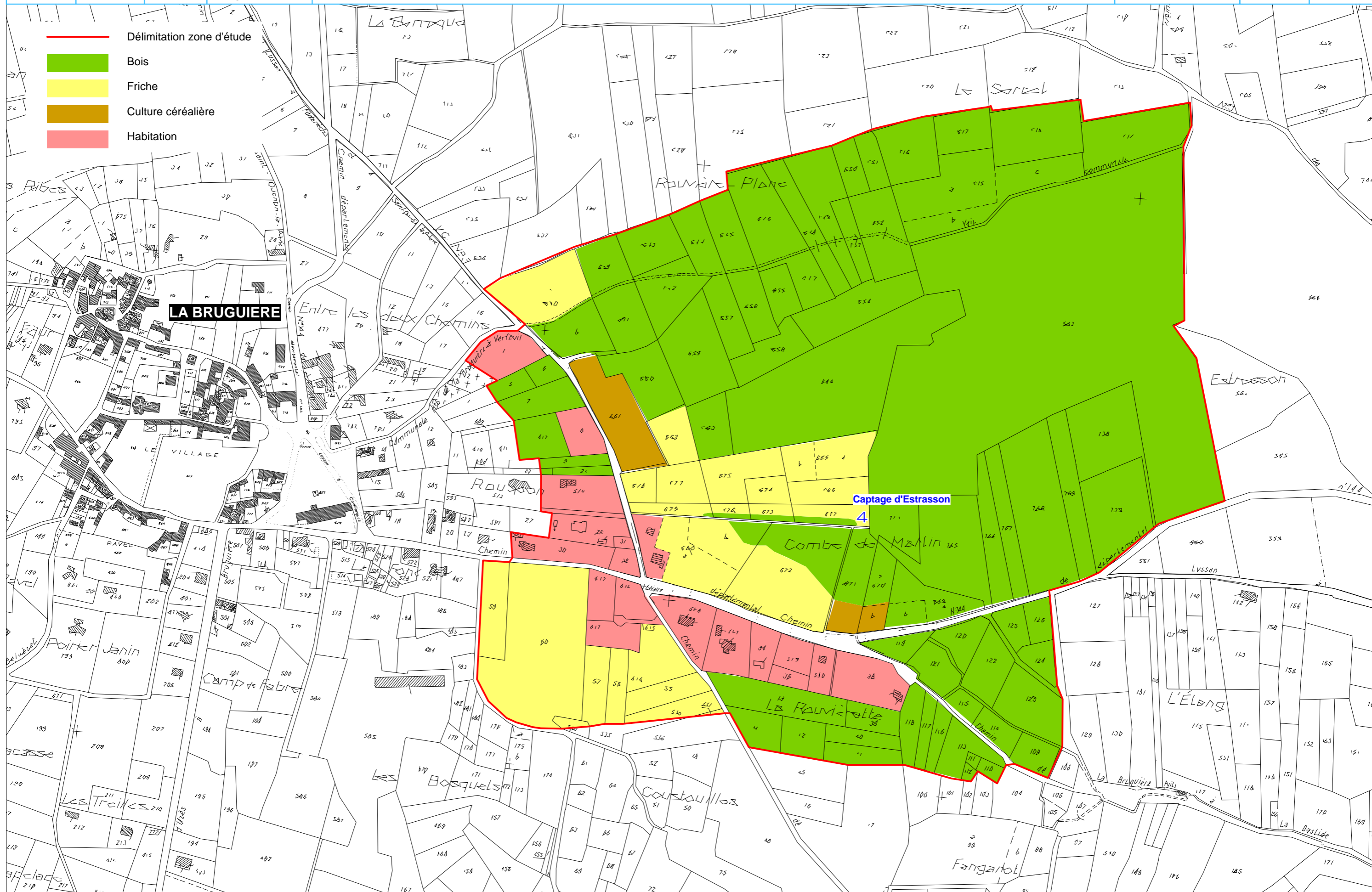


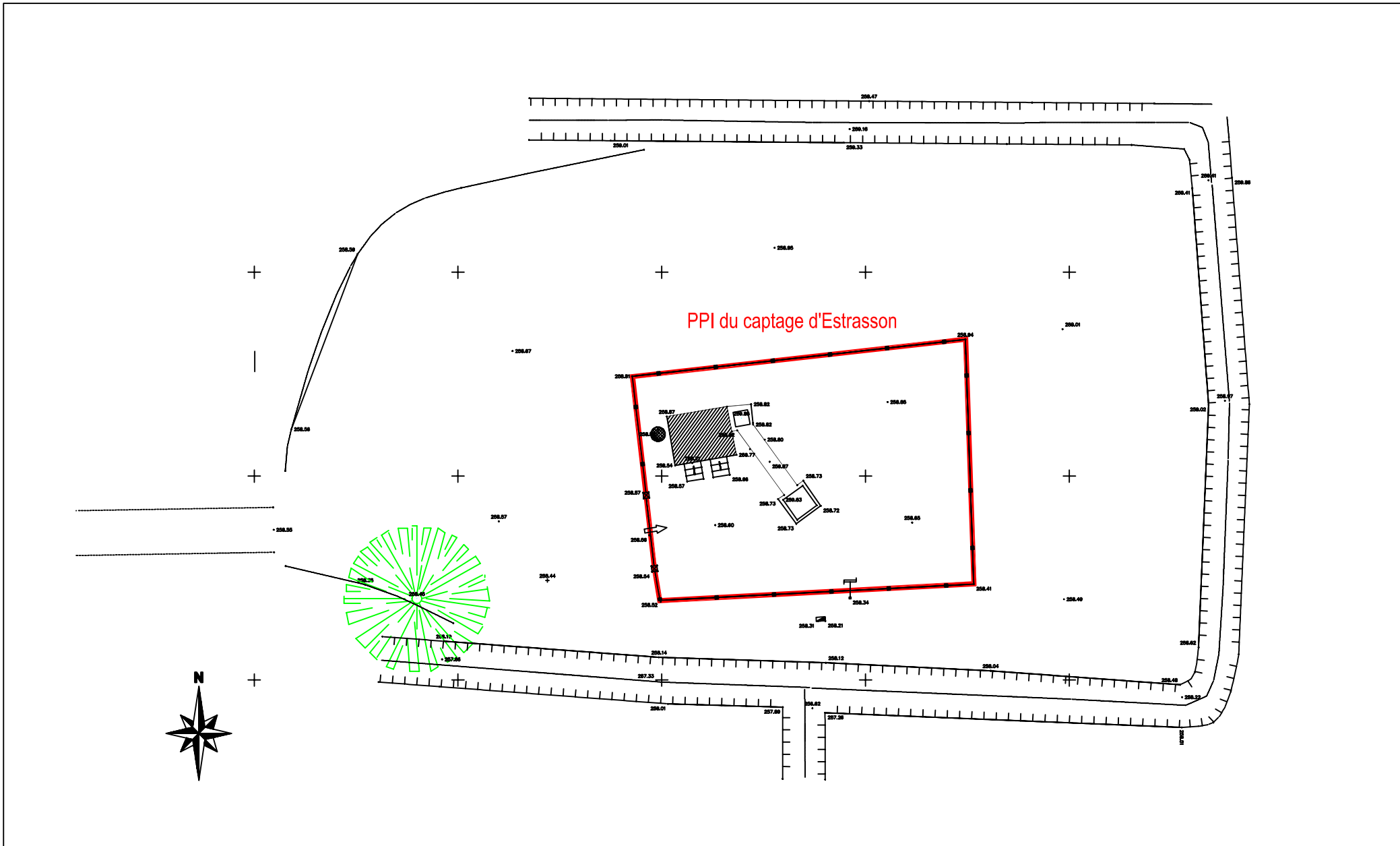
8

Occupation des sols



-  Délimitation zone d'étude
-  Bois
-  Friche
-  Culture céréalière
-  Habitation





SIAEPA de SAINT LAURENT LA VERNEDE

Captage d'Estrasson Synthèse
hydrogéologique, vulnérabilité

FL34 B 0060

01/2016

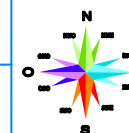
DUP

Périmètre de Protection immédiate (PPI)

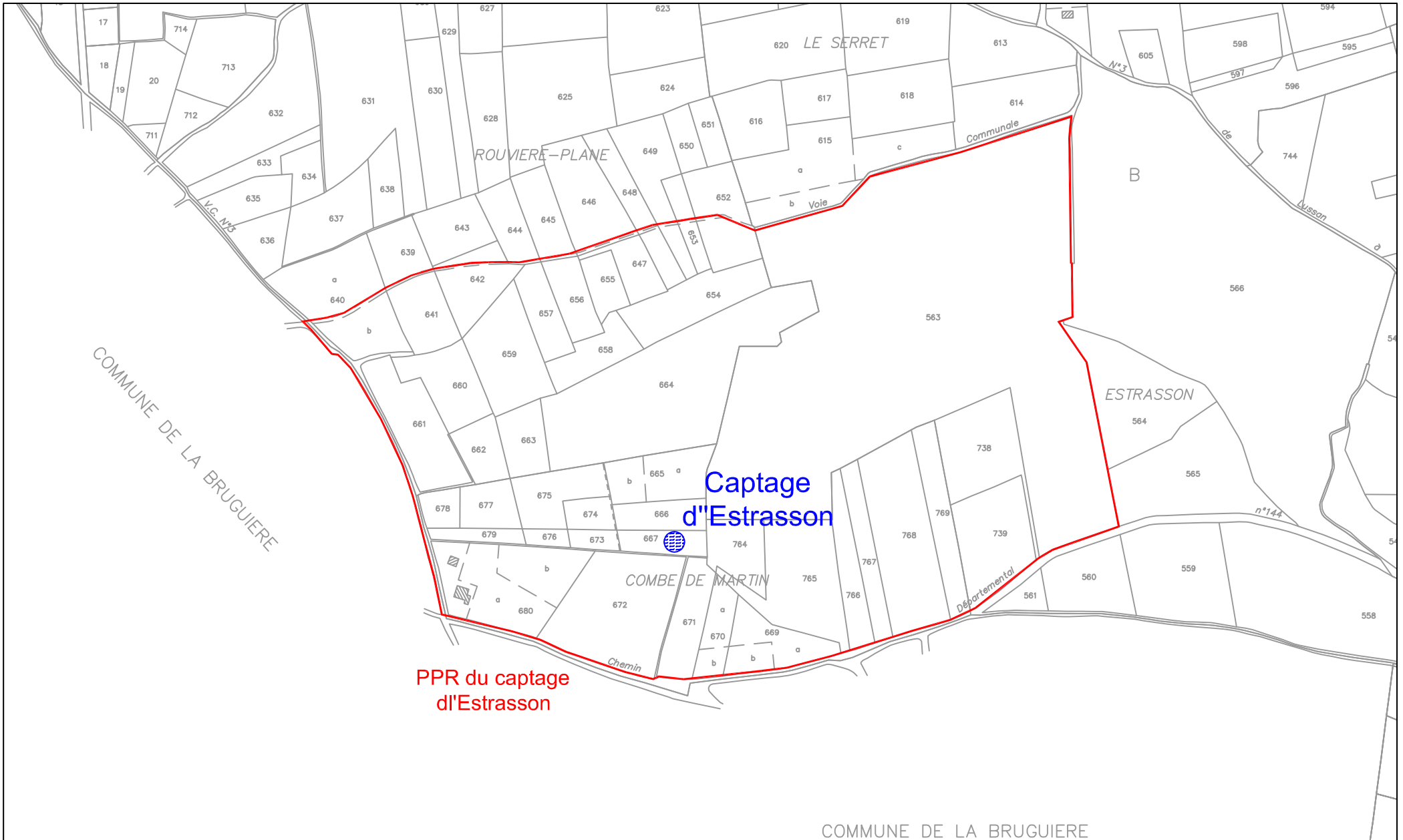
Source fond de
carte topographique

Echelle : 1 / 250

0 25 50 m



10



PPR du captage
d'Estrasson

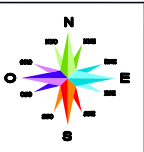
Captage
d'Estrasson

SIAEP de SAINT LAURENT LA VERNEDE		
Captage d'Estrasson		
Synthèse hydrogéologique, vulnérabilité		
FL34 B 0060	01/2016	DUP

Périmètre de Protection Rapprochée

Source :
cadastre de la commune

Echelle : 1 / 5000



11

Périmètres de Protection Eloignée et Rapprochée

